

Fastighet PAJALA JIERIJÄRVI
1:10

BISNODE UTÖKAD FASTIGHETSRAPPORT INKL TAXERING

Ansvarig: Lantmäteriet

Fastighet

Beteckning PAJALA JIERIJÄRVI 1:10	Senaste ändringen i allmänna delen 2014-04-07	Aktualitetsdatum i inskrivningsdelen 2018-12-17
---	---	---

Nyckel
250057810


Anmärkning
Socken: Korpilombolo
Kan ingå i glesbygdsområde enligt jordförvärvslagen (SFS 1979:230)
Redovisning av rättigheter kan vara ofullständig.

Distrikt Korpilombolo Socken: Korpilombolo	Distriktskod 325022
---	-------------------------------


Övrig Information
Samfällighetsutredning ej verkställd, redovisningen av fastighets andel i samfällighet kan vara ofullständig


Lagfart

Ägare	Andel	Inskrivningsdag	Akt
	1/2	1978-09-06	78/1756

Inskrivet ägande
Inskrivet Ägarnamn: 
Köp 1978-05-05
Ingen köpeskilling redovisad.

Övrigt fång
Akt: 87/2825

Ägare	Andel	Inskrivningsdag	Akt
	1/2	1978-09-06	78/1754

Inskrivet ägande
Inskrivet Ägarnamn: 
Köp 1978-05-05
Ingen köpeskilling redovisad.

Övrigt fång
Akt: 87/2826

Adress

Adress
Jierijärvi 7
980 60 Korpilombolo

Tidigare beteckning

Beteckning	Omregistreringsdatum	Akt
BD-Korpilombolo Jerijärvi 1:10	1964-07-08	25-PAJ-1322
BD-Korpilombolo Jerijärvi 1:10	1989-03-08	25-F1988-991

Läge, karta

Område	N (SWEREF 99 TM)	E (SWEREF 99 TM)	Registerkarta
1	7447676.5	849780.5	-PAJALA
2	7446017.3	851685.0	-PAJALA
3	7451773.8	850277.3	-PAJALA
4	7449712.0	852517.0	-PAJALA
5	7446478.7	850143.1	-PAJALA

Areal

Område	Totalareal	Därav landareal	Därav vattenareal
Totalt	1 514 320 m ² (151,43 ha)	1 514 320 m ² (151,43 ha)	0 m ² (0,00 ha)

Avtalsrättigheter/Inskrivningar

*) Avtalsrättigheter är en privaträttslig överenskommelse som bildats genom lantmäteriförrättning.

Nr	Avtalsrättigheter/Inskrivning	Inskrivningsdag	Akt
1	Nyttjanderätt BOSTAD	1978-09-06	78/6064

Fastighetsrättsliga åtgärder

Fastighetsrättsliga åtgärder	Datum	Akt
Laga skifte BA	1951-10-20	25-KOR-636
Fastighetsbestämning	1982-08-27	25-F1982-954
Ledningsåtgärd	2014-04-07	2521-14/4

Rättigheter/Servitut m.m.

KRAFTLEDNING	Last	Ledningsrätt	2521-14/4.1
Senast ändrad 2014-08-05			

Inteckningar

Totalt antal teckningar : 1
Totalt belopp: 30 000 SEK

Nr	Belopp	Status	Inskrivningsdag	Akt
2	30 000 SEK	Skriftligt pantbrev	1979-03-14	79/1846 (Beviljad)

Avsåg ursprungligen:
PAJALA JIERIJÄRVI 1:10

Ursprung

PAJALA JIERIJÄRVI 1:3

Anmärkning:

Socken: Korpilombolo

Fastighetsrättsliga anteckningar

Fastigheten besväräs ej av sökt eller beviljad anteckning.

Andel i gemensamhetsanläggningar och samfälligheter

Samfällighetsutredning ej verkställd, redovisningen av fastighets an

Samfälligheter

PAJALA JIERIJÄRVI S:2

Skattetal

Skattetal
1/16**Skattety**
Mantal

Taxeringsuppgifter

Taxeringsenhet

Typkod: Lantbruksenhet,
bostadsbyggnadsvärde under 50 000 kr,
(113)

Taxeringsenhet: [508090-2]

Utgör taxeringsenhet och omfattar hel
registerfastighet.**Uppgiftsår**
2017**Taxeringsår**
2017**Taxeringsvärde**
1 632 000 SEK**dä** **av byggnadsvärde**
7 000 SEK**dä** **av markvärde**
1 625 000 SEK

Andra berörda fastigheter

PAJALA JIERIJÄRVI 6:26

Ingående värden	Taxeringsvärde	Areal
Tomtmark	9 000 SEK	3000 m ²
Skogsmark	1 555 000 SEK	85 ha
Skogsimpediment	51 000 SEK	64 ha
Åkermark	10 000 SEK	2 ha
Ekonomibyggnad	7 000 SEK	

Taxerad Ägare

**Andel**
1/2**Juridisk form**
Fysisk Person**Ägandety**
Lagfaren ägare /
Tomträttsinnehavare

Taxerad Ägare

**Andel**
1/2**Juridisk form**
Fysisk Person**Ägandety**
Lagfaren ägare /
Tomträttsinnehavare

Värderingsenhet småhusmark på lantbruk 5685528

Taxeringsvärde

9 000 SEK

Riktvrdeområde

2521901

Tomtareal

3 000 m²
(0,30 ha)

Strand

Ej strand - eller strandnära
tomt. Bostadsbyggnaden ligger mer än 150
m från strandlinjen.

Vatten o avlopp

Kommunalt vatten året om Kommunalt
avlopp

Antal lika

1

Fastighetsrättsliga förhållanden

Självständig/Brukningscentrum

Värderingsenhet skog 5681528

Taxeringsvärde

1 555 000 SEK

Riktvrdeområde

0002504

Virkesförråd, totalt

Virkesförråd, totalt

0 m³/ ha

2018-12-20

InfoTorg > Fastigheter > Rapport

Areal

85 ha

Virkesförråd, barr

143 m³/ ha

Virkesförråd, löv

20 m³/ ha

Bonitetsklass

C

Kostnadspoäng

Kostnadsklass

Värderingsenhet skogsimpedimentmark 5682528

Taxeringsvärde

51 000 SEK

Riktvärdeområde

0002504

Samfällid mark

Nej

Areal

64 ha

Värderingsenhet åkermark 5683528

Taxeringsvärde

10 000 SEK

Riktvärdeområde

0025009

Areal

2 ha

Beskaffenhet

Normal produktionsförmåga (avviker med eller mindre än 10 % normalt) (3)

Dränering

Tillfredställande dränerad självdränerad, ej klass 1. (2)

Värderingsenhet ekonomibyggnad 5684528

Taxeringsvärde

7 000 SEK

Riktvärdeområde

0025009

Byggnadsyta

130 m²

Byggnadsvolym

Byggnadskategori

Ekonomibyggnad, värdeår före 1980 (ej Spannmåslager (42), Ensilagesilo (44), Växthus (51-53), Övriga ekonomibyggnader (60)) (11)

Beskaffenhet i poäng

Under byggnad

Nej

Beskaffenhet i klass

Normal (2)

Värdeår

Myndighetsadresser

Adress

Lantmäteriet
Landsarkivet Härnösand

Telefon: 0771-63 63 63

Telefon: 010-476 70 00